



## บันทึกข้อความ

ส่วนราชการ สำนักปลัด องค์การบริหารส่วนตำบลธัญญา โทร. ๐๔๓-๐๑๐๒๗๔

ที่ กส. ๗๕๑๐๑/๓๔ วันที่ ๒๕ มีนาคม ๒๕๖๔

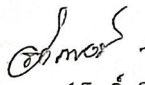
เรื่อง รายงานผลการสำรวจสภาพปัญหาน้ำเสียในพื้นที่ชุมชน/หมู่บ้านในเขตองค์การบริหารส่วนตำบลธัญญา

เรียน นายองค์การบริหารส่วนตำบลธัญญา

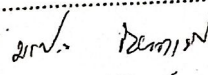
ด้วยสำนักปลัดองค์การบริหารส่วนตำบลธัญญา ได้ดำเนินการสำรวจสภาพน้ำ/สภาพปัญหา  
น้ำเน่าเสียในพื้นที่เขตองค์การบริหารส่วนตำบลธัญญา เพื่อจัดทำเป็นฐานข้อมูลการจัดการพัฒนาแหล่งน้ำใน  
พื้นที่ตำบล นำไปประกอบจัดทำแผนพัฒนาท้องถิ่นหรือฐานข้อมูลอื่น ๆ ในการบริหารจัดการน้ำใน  
ปีงบประมาณถัดไป เพื่อให้การดำเนินการเกี่ยวกับการแก้ไขปัญหาน้ำเสียในพื้นที่ นั้น

บัดนี้องค์การบริหารส่วนตำบลธัญญาได้ออกสำรวจสภาพน้ำ/สภาพปัญหาเน่าเสียในพื้นที่  
เสร็จสิ้นแล้ว จึงขอรายงานผลการสำรวจสภาพน้ำ/สภาพปัญหาเน่าเสียในพื้นที่ชุมชน/หมู่บ้าน ในเขต  
องค์การบริหารส่วนตำบลธัญญา


จึงเรียนมาเพื่อโปรดทราบ

  
(นายจักรพงษ์ โพธิ์ศรีรัตน์)  
ผู้ช่วยนักวิชาการเกษตร

ความเห็น..... กทบ

(ลงชื่อ)   
(นางสาวพรทิภาร์ ชัยนาเพิ่ม)  
หัวหน้าสำนักปลัด

ความเห็น..... ท

(ลงชื่อ) ส.ต.ท.   
(ธีระศักดิ์ ไสยวิจิตร)

ตำแหน่ง ปลัดองค์การบริหารส่วนตำบลธัญญา

ความเห็น..... ททท

(ลงชื่อ)   
(นายทองใบ วันเคลื่อน)

ตำแหน่ง นายองค์การบริหารส่วนตำบลธัญญา

สรุปแบบสำรวจข้อมูลสภาพปัญหา น้ำเสียในพื้นที่หมู่บ้าน  
องค์การบริหารส่วนตำบลธัญญา อำเภอกมลาไสย จังหวัดกาฬสินธุ์

| ลำดับที่ | ชื่อหมู่บ้าน/หมู่ที่      | สถานที่แหล่งน้ำเสีย | สภาพน้ำเสีย |       | หมายเหตุ |
|----------|---------------------------|---------------------|-------------|-------|----------|
|          |                           |                     | มี          | ไม่มี |          |
| ๑        | บ้านสะอาดสมศรี หมู่ที่ ๕  | -                   |             | /     |          |
| ๒        | บ้านจิกงาม หมู่ที่ ๖      | -                   |             | /     |          |
| ๓        | บ้านสงเปลือย หมู่ที่ ๗    | -                   |             | /     |          |
| ๔        | บ้านโนนค้อ หมู่ที่ ๘      | -                   |             | /     |          |
| ๕        | บ้านหัวแอด หมู่ที่ ๑๐     | -                   |             | /     |          |
| ๖        | บ้านส้มโฮง หมู่ที่ ๑๑     | -                   |             | /     |          |
| ๗        | บ้านสะอาดสมศรี หมู่ที่ ๑๕ | -                   |             | /     |          |

ลงชื่อ.....*กานนท์*.....ผู้สำรวจ  
(นายจักรพงษ์ โพธิ์ศรีรัตน์)  
ตำแหน่ง ผู้ช่วยนักวิชาการเกษตร